

БРЯНСК

Муниципальная газета
Распространяется бесплатно



04.03.2016 г. № 08д (841)

ПОСТАНОВЛЕНИЯ БРЯНСКОЙ ГОРОДСКОЙ АДМИНИСТРАЦИИ

Постановление от 24.02.2016 № 507-п

**О внесении изменений в постановление
Брянской городской администрации
от 15.02.2013 № 345-п «Об утверждении Правил
предоставления молодым семьям социальных
выплат на приобретение (строительство) жилья
и их использования» (в редакции постановлений
Брянской городской администрации
от 01.03.2013 № 480-п, от 22.07.2013 № 1815-п,
от 07.02.2014 № 263-п, от 16.09.2014 № 2589-п,
от 06.04.2015 № 966-п, от 01.07.2015 № 1934-п)**

В связи с утверждением постановлением Брянской городской администрации от 31.12.2015 № 4556-п подпрограммы «Обеспечение жильем молодых семей» на 2016–2018 годы муниципальной программы «Стимулирование экономической активности в городе Брянске» на 2016–2018 годы

ПОСТАНОВЛЯЮ:

1. Внести в постановление Брянской городской администрации от 15.02.2013 № 345-п «Об утверждении Правил предоставления молодым семьям социальных выплат на приобретение (строительство) жилья и их использования» (в редакции постановлений Брянской городской администрации от 01.03.2013 № 480-п, от 22.07.2013 № 1815-п, от 07.02.2014 № 263-п, от 16.09.2014 № 2589-п, от 06.04.2015 № 966-п, от 01.07.2015 № 1934-п) следующие изменения:

1.1. В констатирующей части постановления слова «подпрограммы «Обеспечение жильем молодых семей» на 2014–2017 годы муниципальной программы «Реализация полномочий органов местного самоуправления города Брянска» на 2014–2017 годы» заменить сло-

вами «подпрограммы «Обеспечение жильем молодых семей» на 2016–2018 годы муниципальной программы «Стимулирование экономической активности в городе Брянске» на 2016–2018 годы».

1.2. В пунктах 1, 2, 34 Правил предоставления молодым семьям социальных выплат на приобретение (строительство) жилья и их использования, в приложении № 1 «Форма заявления» и в приложении № 2 «Форма списка» к Правилам слова «подпрограмма «Обеспечение жильем молодых семей» на 2014–2017 годы муниципальной программы «Реализация полномочий органов местного самоуправления города Брянска» на 2014–2017 годы» в соответствующих падежах заменить словами «подпрограмма «Обеспечение жильем молодых семей» на 2016–2018 годы муниципальной программы «Стимулирование экономической активности в городе Брянске» на 2016–2018 годы» в соответствующих падежах.

1.3. Подпункт «г» пункта 7, абзац 3 пункта 21 Правил после слов «муниципальной программы города Брянска «Обеспечение жильем молодых семей» на 2013–2017 годы» дополнить словами «, подпрограммы «Обеспечение жильем молодых семей» на 2014–2017 годы муниципальной программы «Реализация полномочий органов местного самоуправления города Брянска» на 2014–2017 годы».

2. Настоящее постановление опубликовать в средствах массовой информации и разместить на официальном сайте Брянской городской администрации в информационно-телекоммуникационной сети Интернет.

А.Н. МАКАРОВ,
Глава администрации

Постановление от 24.02.2016 № 508-п

О внесении изменений в постановление Брянской городской администрации от 02.07.2014 № 1735-п «Об утверждении предельных тарифов на платные дополнительные услуги, оказываемые муниципальным бюджетным дошкольным образовательным учреждением детский сад комбинированного вида № 112 «Лисичка» г. Брянска»

В соответствии с постановлением Брянской городской администрации от 16.11.2011 № 3020-п «Об утверждении порядка определения платы за выполненные работы, оказанные услуги для граждан и юридических лиц, предоставляемые бюджетным учреждением г. Брянска на платной основе»

ПОСТАНОВЛЯЮ:

1. Внести следующие изменения в постановление Брянской городской администрации от 02.07.2014 № 1735-п «Об утверждении предельных тарифов на платные дополнительные услуги, оказываемые муниципальным бюджетным дошкольным образовательным учреждением детский сад комбинированного вида № 112 «Лисичка» г. Брянска»:

- дополнить приложение к постановлению «Предельные тарифы на платные услуги, оказываемые муниципальным бюджетным дошкольным образовательным учреждением детский сад комбинированного вида № 112 «Лисичка» г. Брянска» пунктами 3,4 и 5 следующего содержания:

№ п/п	Наименование услуги	Единица измерения	Тариф руб./чел. (без НДС)
3.	Коррекция звукопронизношения «Веселый язычок»	1 занятие	200,0
4.	Социально-личностное развитие ребенка «Лесенка»	1 занятие	70,0
5.	Обучение грамоте	1 занятие	70,0

2. Опубликовать настоящее постановление в средствах массовой информации.

А.Н. МАКАРОВ,
Глава администрации

Постановление от 24.02.2016 № 509-п

О внесении изменений в постановление Брянской городской администрации от 28.03.2013 № 716-п «О предельных тарифах на платные услуги, оказываемые муниципальным бюджетным образовательным учреждением дополнительного образования детей «Центр детского и юношеского туризма и экскурсий» г. Брянска» (в редакции постановлений Брянской городской администрации от 26.12.2013 № 3365-п, от 13.05.2014 № 1180-п, от 24.12.2014 № 3710-п, от 29.05.2015 № 1520-п)

В соответствии с постановлением Брянской городской администрации от 16.11.2011 № 3020-п «Об утверждении порядка определения платы за выполненные работы, оказанные услуги для граждан и юридических лиц, предоставляемые бюджетным учреждением г. Брянска на платной основе»

ПОСТАНОВЛЯЮ:

1. Внести изменения в постановление Брянской городской администрации от 28.03.2013 № 716-п «О предельных тарифах на платные услуги, оказываемые муниципальным бюджетным образовательным учреждением дополнительного образования детей «Центр детского и юношеского туризма и экскурсий» г. Брянска» (в редакции постановлений Брянской городской администрации от 26.12.2013 № 3365-п, от 13.05.2014 № 1180-п, от 24.12.2014 № 3710-п, от 29.05.2015 № 1520-п):

1.1. В заголовке постановления и далее по тексту слова «муниципальным бюджетным образовательным учреждением дополнительного образования детей» заменить словами «муниципальным бюджетным учреждением дополнительного образования» в соответствующих падежах;

1.2. Изложить пункты 1, 3, 4, 5, 6, 7, 8, 9, 10, 11, 12, 14, 16, 19, 20, 21, 22 в приложении к постановлению «Предельные тарифы на платные услуги, оказываемые муниципальным бюджетным образовательным учреждением дополнительного образования детей «Центр детского и юношеского туризма и экскурсий» г. Брянска» в следующей редакции:

№ п/п	Наименование платных услуг	Стоимость услуги, руб./чел. (без НДС)
1.	Учебно-тематическая экскурсия «Шумел сурово Брянский лес», мемориальный комплекс «Партизанская поляна»	255,0
3.	Учебно-тематическая обзорная экскурсия по г. Москве (2 суток)	2950,0
4.	Учебно-тематическая обзорная экскурсия «Орел литературный», г. Орел	360,0
5.	Учебно-тематическая обзорная экскурсия «Через тернии к звездам», г. Калуга	470,0
6.	Учебно-тематическая обзорная экскурсия «Царство птиц», г. Калуга	470,0
7.	Учебно-тематическая экскурсия «Тропами войны», д. Хацунь Карачевского района	260,0
8.	Учебно-тематическая экскурсия «Партизанскими тропами», п. Шибенец (стоянка Виноградова А.И.)	195,0
9.	Учебно-тематическая экскурсия «Новогодняя сказка», Карачевская фабрика елочных игрушек	245,0
10.	Учебно-тематическая экскурсия «Где мыслил я и чувствовал впервые», с. Овстуг, усадьба Ф.И. Тютчева	255,0
11.	Учебно-тематическая экскурсия «Тула — город мастеров»	345,0
12.	Учебно-тематическая экскурсия «Блистательный Санкт-Петербург»	4800,0
14.	Учебно-тематическая обзорная экскурсия по г. Минску	2500,0
16.	Учебно-тематическая обзорная экскурсия по г. Гомелю	2100,0
19.	Учебно-тематическая экскурсия «Древний Смоленск: город-герой»	475,0
20.	Учебно-тематическая экскурсия «Лимонарий», п. Добрунь Брянского района	240,0
21.	Учебно-тематическая экскурсия «Брянская Хохлома», сувенирный цех Журинического лесхоза	240,0
22.	Учебно-тематическая экскурсия «Хрустальные грани», Дятьковский хрустальный завод	240,0

1.3. Дополнить приложение к постановлению «Предельные тарифы на платные услуги, оказываемые муниципальным бюджетным образовательным учреждением дополнительного образования детей «Центр детского и юношеского туризма и экскурсий» г. Брянска» пунктом 34 в следующей редакции:

№ п/п	Наименование платных услуг	Стоимость услуги, руб./чел. (без НДС)
34.	«Современный танец» (1 занятие)	260,0

2. Опубликовать настоящее постановление в средствах массовой информации.

А.Н. МАКАРОВ, Глава администрации

Постановление от 24.02.2016 № 510-п

О внесении изменений в постановление Брянской городской администрации от 02.12.2013 № 3073-п «О тарифах на платные образовательные услуги, оказываемые муниципальным бюджетным общеобразовательным учреждением «Средняя общеобразовательная школа № 2 им. Д. Е. Кравцова» г. Брянска»

В соответствии с постановлением Брянской городской администрации от 16.11.2011 № 3020-п «Об

утверждении порядка определения платы за выполненные работы, оказанные услуги для граждан и юридических лиц, предоставляемые бюджетным учреждением г. Брянска на платной основе»

ПОСТАНОВЛЯЮ:

1. Внести следующие изменения в постановление Брянской городской администрации от 02.12.2013 № 3073-п «О тарифах на платные образовательные услуги, оказываемые муниципальным бюджетным общеобразовательным учреждением «Средняя общеобразовательная школа № 2 им. Д. Е. Кравцова» г. Брянска»:

1.1. В заголовке постановления и далее по тексту слова «о тарифах на платные образовательные услуги» заменить словами «о предельных тарифах на платные услуги» в соответствующих падежах;

1.2. Дополнить приложение к постановлению «Тарифы на платные образовательные услуги, оказываемые муниципальным бюджетным общеобразовательным учреждением «Средняя общеобразовательная школа № 2 им. Д.Е. Кравцова» г. Брянска» пунктами 2, 3 и 4 следующего содержания:

№ п/п	Наименование услуги	Тариф руб./чел. в месяц (без НДС)
2.	Изучение специальных курсов дисциплины «русский язык» сверх часов и программ, предусмотренных учебным планом	800,0
3.	Изучение специальных курсов дисциплины «математика» сверх часов и программ, предусмотренных учебным планом	800,0
4.	Изучение специальных курсов дисциплины «биология» сверх часов и программ, предусмотренных учебным планом	800,0

2. Опубликовать настоящее постановление в средствах массовой информации.

А.Н. МАКАРОВ,
Глава администрации

Постановление от 24.02.2016 № 511-п

О внесении изменений в постановление Брянской городской администрации от 19.02.2014 № 393-п «О предельных тарифах на платные услуги, оказываемые муниципальным бюджетным общеобразовательным учреждением «Средняя общеобразовательная школа № 11 имени П. М. Камозина» г. Брянска» (в редакции постановлений Брянской городской администрации от 28.11.2014 № 3343-п, от 18.03.2015 № 705-п)

В соответствии с постановлением Брянской городской администрации от 16.11.2011 № 3020-п «Об утверждении порядка определения платы за выполненные работы, оказанные услуги для граждан и юри-

дических лиц, предоставляемые бюджетным учреждением г. Брянска на платной основе»

ПОСТАНОВЛЯЮ:

1. Внести следующие изменения в постановление Брянской городской администрации от 19.02.2014 № 393-п «О предельных тарифах на платные услуги, оказываемые муниципальным бюджетным общеобразовательным учреждением «Средняя общеобразовательная школа № 11 имени П.М. Камозина» г. Брянска» (в редакции постановлений Брянской городской администрации от 28.11.2014 № 3343-п, от 18.03.2015 № 705-п):

- дополнить приложение к постановлению «Предельные тарифы на платные услуги, оказываемые муниципальным бюджетным общеобразовательным учреждением «Средняя общеобразовательная школа № 11 имени П.М. Камозина» г. Брянска» пунктами 4 и 5 следующего содержания:

№ п/п	Наименование услуги	Тариф руб./чел. в месяц (без НДС)
4.	«Путешествие в мир английского языка»	400,0
5.	«Информатика в играх и задачах для учащихся 1–4-х классов»	400,0

2. Опубликовать настоящее постановление в средствах массовой информации.

А.Н. МАКАРОВ,
Глава администрации

Постановление от 24.02.2016 № 512-п

О внесении изменений в постановление Брянской городской администрации от 25.12.2015 № 4397-п «Об утверждении предельных тарифов на платные дополнительные услуги, предоставляемые муниципальным бюджетным общеобразовательным учреждением «Средняя общеобразовательная школа № 15 им. Героя Советского Союза В. Т. Чванова» г. Брянска»

В соответствии с постановлением Брянской городской администрации от 16.11.2011 № 3020-п «Об утверждении порядка определения платы за выполненные работы, оказанные услуги для граждан и юридических лиц, предоставляемые бюджетным учреждением г. Брянска на платной основе»

ПОСТАНОВЛЯЮ:

1. Внести следующие изменения в постановление

Брянской городской администрации от 25.12.2015 № 4397-п «Об утверждении предельных тарифов на платные дополнительные услуги, предоставляемые муниципальным бюджетным общеобразовательным учреждением «Средняя общеобразовательная школа № 15 им. Героя Советского Союза В.Т. Чванова» г. Брянска»:

- дополнить приложение к постановлению «Предельные тарифы на платные дополнительные услуги, предоставляемые муниципальным бюджетным общеобразовательным учреждением «Средняя общеобразовательная школа № 15 им. Героя Советского Союза В.Т. Чванова» г. Брянска» пунктом 2 следующего содержания:

№ п/п	Наименование услуги	Тариф руб./чел. в месяц (без НДС)
2.	«Знакомьтесь, английский язык!»	480,0

2. Опубликовать настоящее постановление в средствах массовой информации.

А.Н. МАКАРОВ,
Глава администрации

Постановление от 24.02.2016 № 513-п

О внесении изменений в постановление Брянской городской администрации от 08.12.2015 № 4061-п «Об утверждении предельных тарифов на платные дополнительные услуги, предоставляемые муниципальным бюджетным общеобразовательным учреждением «Гимназия № 3» г. Брянска»

В соответствии с постановлением Брянской городской администрации от 16.11.2011 № 3020-п «Об утверждении порядка определения платы за выполненные работы, оказанные услуги для граждан и юридических лиц, предоставляемые бюджетным учреждением г. Брянска на платной основе»

ПОСТАНОВЛЯЮ:

1. Внести следующие изменения в постановление Брянской городской администрации от 08.12.2015 № 4061-п «Об утверждении предельных тарифов на платные дополнительные услуги, предоставляемые муниципальным бюджетным общеобразовательным учреждением «Гимназия № 3» г. Брянска»:

- дополнить приложение к постановлению «Предельные тарифы на платные дополнительные услуги, пре-

доставляемые муниципальным бюджетным общеобразовательным учреждением «Гимназия № 3» г. Брянска» пунктом 2 следующего содержания:

№ п/п	Наименование услуги	Тариф руб./чел. в месяц (без НДС)
2.	Обучение дошкольников плаванию	800,0

2. Опубликовать настоящее постановление в средствах массовой информации.

А.Н. МАКАРОВ,
Глава администрации

Постановление от 26.02.2016 № 552-п

О внесении изменений в постановление Брянской городской администрации от 01.07.2011 № 1559-п «Об установлении норматива стоимости одного квадратного метра общей площади жилья по муниципальному образованию «город Брянск» для расчета размера социальных выплат участникам подпрограммы «Обеспечение жильем молодых семей» федеральной целевой программы «Жилище» на 2011–2015 годы, мероприятия «Социальные выплаты молодым семьям на приобретение жилья» государственной программы «Развитие образования и науки Брянской области» (2014–2020 годы), подпрограммы «Обеспечение жильем молодых семей» на 2014–2017 годы муниципальной программы «Реализация полномочий органов местного самоуправления города Брянска» на 2014–2017 годы» (в редакции постановлений Брянской городской администрации от 12.02.2013 № 274-п, от 31.01.2014 № 221-п, от 15.04.2014 № 924-п, от 06.04.2015 № 967-п, от 01.07.2015 № 1935-п, от 06.08.2015 № 2392-п, от 09.11.2015 № 3591-п)

В связи с утверждением постановлением Брянской городской администрации от 31.12.2015 № 4556-п подпрограммы «Обеспечение жильем молодых семей» на 2016–2018 годы муниципальной программы «Стимулирование экономической активности в городе Брянске» на 2016–2018 годы и в целях приведения в соответствие с Постановлением Правительства Российской Федерации от 17.12.2010 № 1050 «О федеральной целевой программе «Жилище» на 2015–2020 годы»

ПОСТАНОВЛЯЮ:

Внести в постановление Брянской городской администрации от 01.07.2011 № 1559-п «Об установлении норматива стоимости одного квадратного метра общей площади жилья по муниципальному образованию «город Брянск» для расчета размера социальных выплат участникам подпрограммы «Обеспечение жильем молодых семей» федеральной целевой программы «Жилище» на 2011–2015 годы, мероприятия «Социальные выплаты молодым семьям на приобретение жилья» государственной программы «Развитие образования и науки Брянской области» (2014–2020 годы), подпрограммы «Обеспечение жильем молодых семей» на 2014–2017 годы муниципальной программы «Реализация полномочий органов местного самоуправления города Брянска» на 2014–2017 годы» (в редакции постановлений Брянской городской администрации от 12.02.2013 № 274-п, от 31.01.2014 № 221-п, от 15.04.2014 № 924-п, от 06.04.2015 № 967-п, от 01.07.2015 № 1935-п, от 06.08.2015 № 2392-п, от 09.11.2015 № 3591-п) следующие изменения:

1. В заголовке, в тексте постановления слова «федеральная целевая программа «Жилище» на 2011–2015 годы» в соответствующих падежах заменить словами «федеральная целевая программа «Жилище» на 2015–2020 годы» в соответствующих падежах.

2. В заголовке, в пункте 1 постановления слова «подпрограммы «Обеспечение жильем молодых семей» на 2014–2017 годы муниципальной программы «Реализация полномочий органов местного самоуправления города Брянска» на 2014–2017 годы» заменить словами «подпрограммы «Обеспечение жильем молодых семей» на 2016–2018 годы муниципальной программы «Стимулирование экономической активности в городе Брянске» на 2016–2018 годы».

3. В констатирующей части постановления слова «подпрограммой «Обеспечение жильем молодых семей» на 2014–2017 годы муниципальной программы «Реализация полномочий органов местного самоуправления города Брянска» на 2014–2017 годы, утвержденной постановлением Брянской городской администрации от 25.12.2013 № 3336-п» заменить словами «подпрограммой «Обеспечение жильем молодых семей» на 2016–2018 годы муниципальной программы «Стимулирование экономической активности в городе Брянске» на 2016–2018 годы, утвержденной постановлением Брянской городской администрации от 31.12.2015 № 4556-п».

4. Настоящее постановление опубликовать в средствах массовой информации и разместить на офици-

альном сайте Брянской городской администрации в информационно-телекоммуникационной сети Интернет.

В. Н. ПРЕДЕХА,
и.о. Главы администрации

Постановление от 02.03.2016 № 603-п**Об утверждении планировочной документации территории, ограниченной ул. 1-го Мая и пер. Октябрьским в р.п. Большое Полпино Володарского района г. Брянска, предназначенной для бесплатного предоставления многодетным семьям, в сокращенном объеме в виде схемы планировочной организации территории, подлежащей застройке**

В соответствии со статьями 45, 46 Градостроительного кодекса РФ, статьей 18 Правил землепользования и застройки территории муниципального образования «Город Брянск» (для части территории муниципального образования), Федеральным законом от 06.10.2003 № 131-ФЗ «Об общих принципах организации местного самоуправления в Российской Федерации», Уставом города Брянска, муниципальной программой города Брянска «Развитие градостроительства на территории муниципального образования — городской округ «Город Брянск» (2014–2017 годы) (в редакции постановления Брянской городской администрации от 25.12.2015 № 4411-п), постановлением Брянской городской администрации от 18.09.2015 № 2891-п «О возложении функций заказчика на муниципальное казенное учреждение «Управление капитального строительства» г. Брянска по разработке планировочной документации территории, ограниченной ул. 1-го Мая и пер. Октябрьским в р.п. Большое Полпино Володарского района г. Брянска, предназначенной для бесплатного предоставления многодетным семьям, в сокращенном объеме в виде схемы планировочной организации территории, подлежащей застройке», во исполнение п. 2 ст. 3.3 Федерального Закона от 25.10.2001 № 137-ФЗ «О введении в действие Земельного кодекса Российской Федерации» (в ред. Федерального Закона от 23.06.2014 № 171-ФЗ), ст. 3.4 Закона Брянской области от 11.04.2011 № 28-3 «О бесплатном предоставлении многодетным семьям в собственность земельных участков в Брянской области», поручения 1.1. оперативного совещания при Главе Брянской городской

администрации (протокол № 7 от 16.03.2015)

ПОСТАНОВЛЯЮ:

1. Утвердить планировочную документацию территории, ограниченной ул. 1-го Мая и пер. Октябрьским в р.п. Большое Полпино Володарского района г. Брянска, предназначенной для бесплатного предоставления многодетным семьям, в сокращенном объеме в виде схемы планировочной организации территории, подлежащей застройке (согласно приложению № 1).

2. Управлению по строительству и развитию территории города Брянска при оформлении документации на проектирование и строительство объектов недвижимости, а также инженерной, транспортной и социальной инфраструктуры территории, ограни-

ченной ул. 1-го Мая и пер. Октябрьским в р.п. Большое Полпино Володарского района г. Брянска, руководствоваться утвержденной документацией по планировке территории.

3. Опубликовать настоящее постановление в средствах массовой информации в течение 7 дней с даты его принятия и разместить на информационном web-сайте муниципального образования «Город Брянск» в сети Интернет.

4. Контроль за выполнением настоящего постановления возложить на и.о. заместителя Главы городской администрации А. С. Вербицкого.

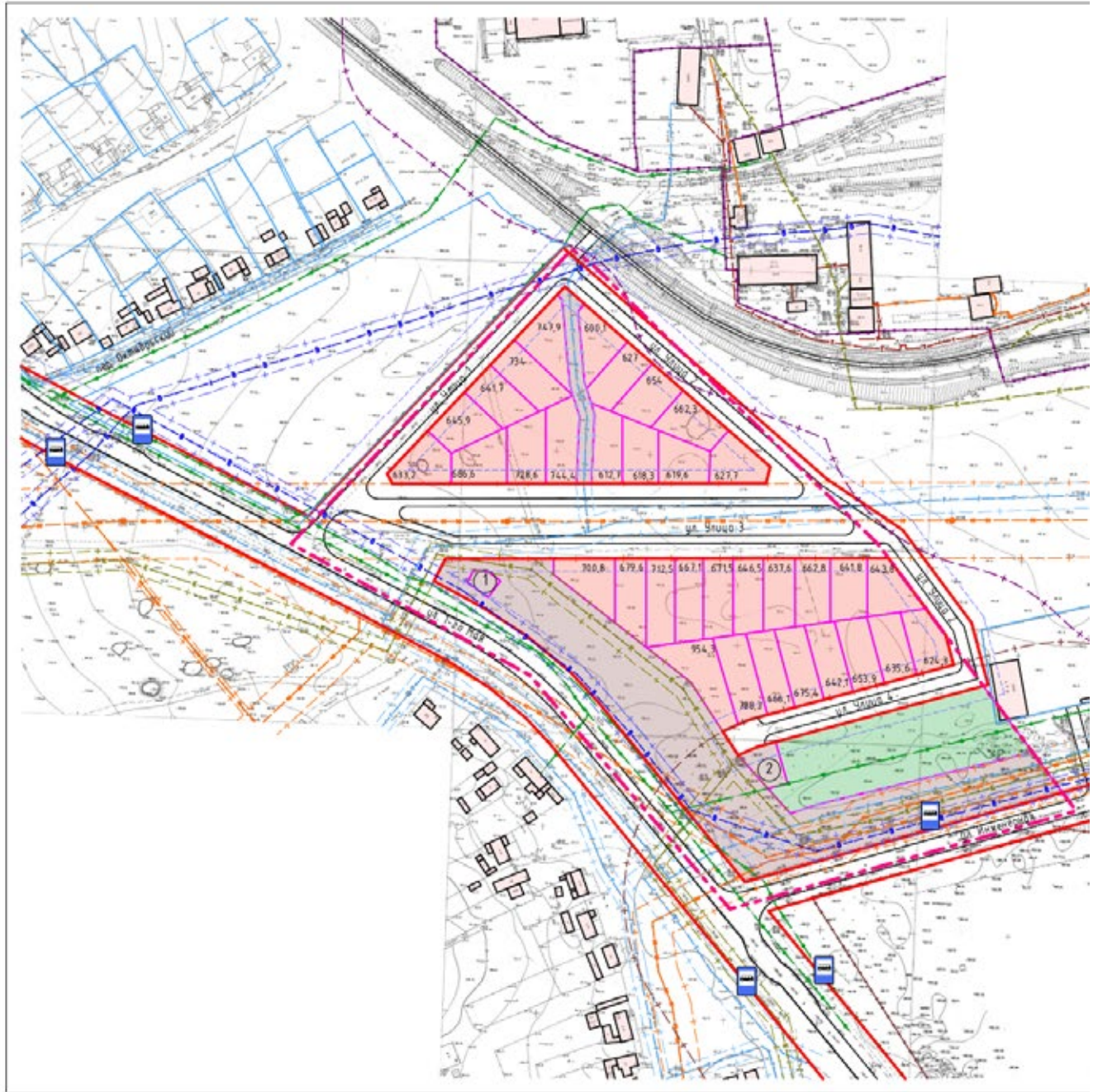
А.Н. МАКАРОВ,
Глава администрации

ПРИЛОЖЕНИЕ № 1
к постановлению Брянской
городской администрации
от 02.03.2016 № 603-п

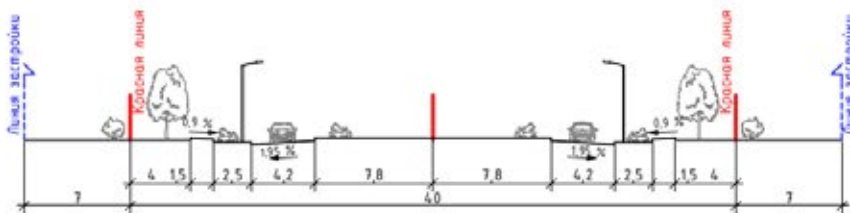
Планировочная документация территории, ограниченной ул. 1-го Мая и пер. Октябрьским в р.п. Большое Полпино Володарского района г. Брянска, предназначенной для бесплатного предоставления многодетным семьям, в сокращенном объеме в виде схемы планировочной организации территории, подлежащей застройке

1. Схема планировочной организации территории

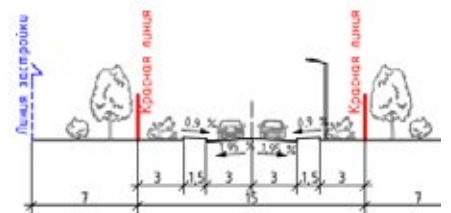
2016 год



Поперечный профиль проектируемой ул. Улицы 3



Поперечный профиль проектируемых Улицы 1, Улицы 2, Улицы 4





Условные обозначения:

- границы проектирования;
- границы и земельные участки под застройку одноквартирными малоэтажными домами;
- границы и земельные участки под застройку объектами инженерной инфраструктуры;
- границы и земельные участки для устройства зоны моральной защиты;
- опорные здания и сооружения;
- место остановки маршрутных транспортных средств;
- границы земельных участков поставленных на кадастровый учет;
- проектируемые красные линии;
- линии застройки;
- сети электроснабжения (в т.ч. охранная зона от них);
- сети газоснабжения (в т.ч. охранная зона от них);
- сети теплоснабжения (в т.ч. охранная зона от них);
- сети водоснабжения (в т.ч. охранная зона от них);
- сети водоотведения (в т.ч. охранная зона от них);
- СЗЗ от кладбища (100 м);
- СЗЗ от промышленных предприятий (50 м).

Экспликация:

- 1 - земельный участок для сооружения газораспределительного пункта;
- 2 - земельный участок для сооружения трансформаторной подстанции.

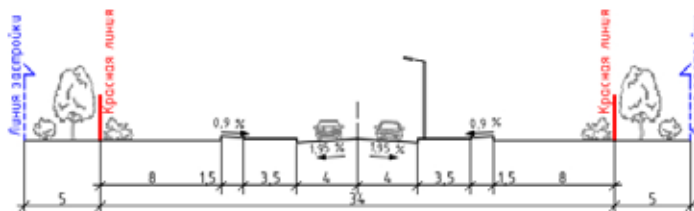
Техникоэкономические показатели:

Площадь проектируемой территории	- 6,7 га
в том числе территории:	
Территория усадебной жилой застройки	- 2,29 га
Территория объектов инженерной инфраструктуры	- 1,41 га
Территория зоны моральной защиты	- 0,49 га
Территория улично-дорожной сети	- 2,52 га
Индивидуальные усадебные жилые дома	- 38 шт

Поперечный профиль ул. Инженерной



Поперечный профиль ул. 1-го Мая



улиц



						28122015-ПП			
						Планировочная документация территории, ограниченной ул. 1-го Мая и пер. Октябрьским в р.п. Большое Попово Валовского района г. Брянска, предназначенной для бесплотно-предоставления многодетным семьям в сокращенном объеме в виде схемы планировочной организации территории, подлежащей застройке.			
Имя	Коллж.	Лист	№Обж.	Подп.	Дата	Стадия	Лист	Листов	
						П	2		
ГАП	Музыкалов								
Руковод.	Щуегов								
Н. Контр.	Музыкалов								
Разработал	Щуегов							ООО "Архсити"	
						Схема планировочной организации территории, М 1:2000			

2. Общая часть

Планировочная документация территории, ограниченной ул. 1-го Мая и пер. Октябрьским в р.п. Большое Полпино Володарского района г. Брянска, предназначенной для бесплатного предоставления многодетным семьям, в сокращенном объеме в виде схемы планировочной организации территории, подлежащей застройке, разработана на основании договора № 20 от 28 декабря 2015 г., подписанного и.о. директора МКУ «УКС» г. Брянска Ю. И. Курбатовым, в рамках муниципальной программы города Брянска «Развитие градостроительства на территории муниципального образования — городской округ «Город Брянск» (2014–2017 годы) (в редакции постановления Брянской городской администрации от 25.12.2015 № 4411-п).

Обоснование принятых проектных решений Природные условия

Климатический район — II В характеризуется умеренно-континентальным климатом.

Продолжительность безморозного периода в среднем 119 дней. Расчетная температура воздуха самой холодной пятидневки — -24°C . В связи с высоким уровнем грунтовых вод возможно повышение уровня подземных вод.

Рельеф выделенного под строительство участка средне пересечённый. Абсолютные отметки площадки строительства колеблются от 182,08 до 183,10. Понижение рельефа выражено от центра земельного участка во всех направлениях.

Современное состояние территории



Проектируемый участок ограничен улицами 1-го Мая, Инженерной и переулком Октябрьским в р.п. Большое Полпино Володарского района г. Брянска.

Площадь проектируемого участка составляет 6,7 га.

В настоящее время территория свободна от застройки.

На территории в границах проектирования расположено множество сетей инженерного обеспечения как жилых домов, так и промышленных предприятий. Перенос сетей инженерного обеспечения не представляется возможным, вследствие чего образуется представленная проектом планировочная структура.

С северной стороны проектируемого участка располагается территория промышленных предприятий. С юго-восточной стороны располагается кладбище площадью 3,04 га.

Свободный от застройки участок занят лугом и пустырем.

Планировочная организация территории

Основными задачами проекта было:

создание планировочной структуры территории, решение ее функционального зонирования, разработка системы транспортного обслуживания и схем инженерного оборудования проектируемой застройки.

В соответствии с существующей ситуацией на планировочную структуру проектируемой территории оказали влияние следующие факторы:

- пересекающие территорию в границах проектирования высоковольтные сети электроснабжения;
- сложившийся инженерно-транспортный коридор по ул. 1-го Мая, по которому проходят газопровод низкого давления и электрический кабель и сети водоснабжения и водоотведения.
- санитарно-защитная зона от действующего кладбища площадью 3,04 га.

В соответствии с заданием на проектирование жилищное строительство представлено усадебной застройкой. Запроектированы жилые улицы в усадебной застройке, которые обеспечивают транспортную связь с существующими улицами. Таким образом, планировочная структура складывается из следующих функциональных территорий:

- 1) усадебной жилой застройки;
- 2) инженерной инфраструктуры;
- 3) для устройства зоны моральной защиты;
- 4) территории улично-дорожной сети.

Баланс проектного использования территории

№ п/п	Наименование территории	Площадь, га
1.	В границах проектирования, в том числе:	6,70
1.1.	под усадебной застройкой	2,29
1.2.	под объекты инженерной инфраструктуры	1,41
1.3.	под устройство зоны моральной защиты	0,49
1.4.	под жилой улицей	2,52

Архитектурно-планировочное решение

Основными факторами, влияющими на архитектурно-планировочную организацию и объёмно пространственную композицию, являются:

- пересекающие территорию в границах проектирования высоковольтные сети электроснабжения;
- сложившийся инженерно-транспортный коридор по ул. 1-го Мая, по которому проходят газопровод низкого давления и электрический кабель и сети водоснабжения и водоотведения;
- санитарно-защитная зона от действующего кладбища площадью 3,04 га.

Проектируемая территория отведена под усадебную застройку. В границах проектирования предлагается размещение земельных участков для строительства зданий и сооружений для обслуживания населения.

Проезды и пешеходные связи построены с учетом обеспечения хорошей автомобильной и пешеходной доступности. Жилая застройка имеет пешеходные связи с остановками общественного транспорта, расположенными на существующей улице районного значения, с транспортно-пешеходными связями.

Хранение личного транспорта граждан, проживающих в индивидуальных жилых домах, предусматривается в пределах приусадебного участка. Система расположения проездов и тротуаров в красных линиях 15 м предполагает рациональное размещение и трассировку инженерных сетей.

Жилая застройка

В соответствии с муниципальным контрактом жилая застройка представлена усадебными домами с земельным участком в пределах 0,095 га. Ориентировочная общая площадь одного усадебного жилого дома принята в размере 150 м².

Общее количество усадебных жилых домов проектируемой территории составляет 34 шт.

В связи с тем, что участки под застройку будут предоставляться многодетным семьям, состав семьи принят увеличенным по сравнению со среднестатистическим в размере 5 человек. Ориентировочная численность населения составит 170 человек.

Плотность населения территории усадебной застройки составит 25,3 чел./га.

Характеристика проектируемой усадебной жилой застройки

№ п/п	Наименование	Количество домов или квартир, шт.	Площадь приусадебных участков		Ориентировочная общая площадь жилых домов		Население, чел.
			Площадь одного участка, м ² (ориентировочно)	Всего, м ² (ориентировочно)	Одного жилого дома, м ² (ориентировочно)	Всего, м ² (ориентировочно)	
1.	Индивидуальный усадебный жилой дом	34	600–955	22888	150,0	5100,0	170
Итого:		34	600–955	22888	150,0	5100,0	170

Культурно-бытовое обслуживание

Расчетная численность населения (170 чел.), площадь участка под строительство жилых домов и относительная близость к объектам для обслуживания населения позволяют обойтись без организации земельных участков для строительства общественных зданий и сооружений. Размещение детского сада и школы проектом не предусмотрено в связи с пешеходной доступностью до учреждений воспитания и образования.

Улично-дорожная сеть

Транспортная связь проектируемой территории с другими районами осуществляется по магистральной транспортно-пешеходной улице районного значения.

Внутри усадебной застройки транспортные связи осуществляются по жилым улицам и обусловлены необходимостью организации связи с районной улицей и остановками общественного транспорта. Схема организации движения транспорта выполнена в увязке с существующим рельефом. Поперечный профиль жилой улицы принят в соответствии со СНиП 0202.07.01–89* «Градостроительство. Планировка и застройка городских и сельских поселений».

При разработке поперечного профиля улицы и определении ее ширины в красных линиях принимались во внимание трассы прокладки инженерных сетей. Ширина улицы принята 15 м в красных линиях. Проезд шириной 6,0 м, тротуары — 1,5 м.

Протяженность проектируемой уличной сети составляет 910 м. Хранение личного транспорта граждан, проживающих в индивидуальных жилых домах, предусматривается в пределах приусадебного участка.

Благоустройство и озеленение

Планировочная документация предусматривает озеленение территории общего пользования: посадка декоративных деревьев, кустарников, посев газонов вдоль улицы и проезда, рекомендуется посеять газоны из многолетних трав.

Элементами озеленения улицы являются газоны, цветники, деревья и кустарники. Они размещаются между тротуарами и приусадебными земельными участками.

С целью улучшения среды проживания населения предусмотрен земельный участок для устройства зоны моральной защиты. На данном участке вдоль ул. Инженерной предусмотреть двухрядную посадку деревьев и кустарников.

Инженерная подготовка территории

Проектируемая территория требует следующих мероприятий:

- организация рельефа территории (выполнить отдельным проектом);
- завоз плодородного грунта на участки (силами жителей);

Необходимо обеспечение водоотвода с проектируемой территории поверхностным способом, создание надлежащих продольных уклонов по улице, обеспечивающей нормальную работу городского транспорта.

Продольные уклоны не менее 5‰. Проезжая часть улицы запроектирована двускатной, с 2-процентным поперечным уклоном.

Поперечный уклон тротуаров запроектировать в сторону проезжей части.

Отвод поверхностных вод организовать открытым способом. Вода с проезжей части проектируемых территорий поступает на ул. 1-го Мая.

Санитарная очистка территории

Для обеспечения высокого уровня санитарной очистки территории предусматривается механизированная уборка территории, планово-регулярное (в летнее время — ежедневное) удаление домового мусора и других отходов.

Для вывоза бытовых отходов предлагается заключение договора с соответствующими организациями на обслуживание территории усадебной застройки мусоросборочными машинами по определенному графику.

Опасные отходы, образующиеся при строительстве и эксплуатации жилой застройки, регулярно будут утилизироваться на специализированных предприятиях, безопасные отходы будут вывозиться на полигон ТБО, что исключает их негативное воздействие на территорию.

Инженерное обеспечение

Через территорию в границах проектирования проходит множество сетей инженерного обеспечения. Под данные инженерные сети проектом выделены земельные участки для строительства объектов инженерной инфраструктуры. На данных земельных участках запрещено возведение любых строительных объектов (в т.ч. ограждения) за исключением объектов инженерной инфраструктуры.

Водоснабжение

Источником водоснабжения жилых домов является проектируемый водозабор в районе ул. Пролетарской.

Место подключения — проектируемый водовод от проектируемого водозабора.

Нормы водопотребления и расчетные расходы воды:

- население жилой — 170 чел;
- удельное среднесуточное водопотребление на 1 чел. — 210 л/сут;
- общий среднесуточный расход воды — 35,7 м³/сут;
- расход воды на наружное пожаротушение — 5,0 л/с;
- кол-во одновременных пожаров — 1;

Наружное пожаротушение осуществляется от пожарных гидрантов, установленных в колодцах на проектируемой водопроводной сети.

Подключение выполнить согласно техническим условиям.

Водоотведение

Система водоотведения на проектируемой территории предусматривается централизованной.

Водоотведение равно водопотреблению = 35,7 м³/сут.

Место подключения проектируемой сети канализации — канализационный коллектор Ø600 мм.

Согласно техническим условиям выданным МУП «Брянский городской водоканал» необходимо выделить полосу земель для капитального ремонта канализационного коллектора. Ширину полосы земель для канализационного коллектора определить проектом, утвержденным в установленном порядке, но при этом ширина указанной полосы не должна превышать ширины, предусмотренной таблицей для канализационных коллекторов соответствующих диаметров и глубин заложения. В соответствии с таблицей «Норм отвода земель для магистральных водоотводов и канализационных коллекторов» ширина полосы для коллектора $d=600$ мм, глубиной заложения 3,45 м из железобетонных труб должна составить 37 м.

В целях улучшения градостроительной обстановки в границах проектирования во время разработки рабочей документации на капитальный ремонт данного коллектора предусмотреть возможность переноса коллектора на необходимое расстояние от жилой застройки в направлении ул. 1-го Мая.

Подключение выполнить согласно техническим условиям.

Электроснабжение

На территории проектируемого квартала планируется сооружение трансформаторной подстанции.

Распределение электроэнергии для объектов индивидуального жилищного строительства предусматривается выполнить воздушными линиями, выполненными самонесущими изолированными проводами от РУ-0,4 кВ за проектированной КТП

Для наружного освещения территории микрорайона применена односторонняя схема установки светильников вдоль внутриквартальных дорог. Светильники приняты типа РКУ-150 с лампами типа ДНаТ-150, установленные

на железобетонных опорах. Сети наружного освещения выполнены проводом СИП-2.

Подключения выполнить согласно техническим условиям.

Газоснабжение

Планировочной документацией предусматривается газоснабжение территории в границах проектирования от существующего газопровода высокого давления 2-й категории, идущего к котельной промплощадки «Глав-нечерноземводстрой».

Давление в точке подключения, МПа: минимальное — 0,31, максимальное — 0,6.

Материал труб в точке подключения: сталь. Глубина заложения в точке подключения: 1,0–1,2 м.

Для понижения давления газа и подключения жилых домов предусмотреть установку ПРГ. Месторасположение проектируемого ПРГ смотри на Сводном плане инженерных сетей.

Основные технико-экономические показатели

№ п/п	Наименование показателей	Единица измерения	Значение
	Территория		
1.	Площадь проектируемой территории	га	6,7
	в том числе территории:		
1.1.	Территория усадебной жилой застройки (проектируемой)	га	2,29
1.2.	Территория объектов инженерной инфраструктуры	га	1,41
1.3.	Территория зоны моральной защиты	га	0,49
1.4.	Территория улично-дорожной сети	га	2,52
2.	Индивидуальные усадебные жилые дома	шт.	34
3.	Протяженность улично-дорожной сети местного значения	км	0,91
4.	Расход сточных вод (в сутки)	куб. м/сут	35,7
5.	Расчётная нагрузка электроэнергии	кВт	210,0
6.	Максимальный часовой расход газа	куб. м/час	175,0

А.А. ЩУЦКИЙ,

начальник отдела планирования и градостроительного развития

А.А. АБРАМОВ,

и.о. начальника Управления по строительству и развитию территории г. Брянска

А.С. ВЕРБИЦКИЙ,

и.о. заместителя Главы администрации

Постановление от 02.03.2016 № 604-п

Об установлении предельного уровня соотношения средней заработной платы руководителей и работников основного персонала муниципальных бюджетных, казённых и автономных учреждений города Брянска

В соответствии с Программой поэтапного совершенствования системы оплаты труда в государственных (муниципальных) учреждениях на 2012–2018 годы, утвержденной распоряжением Правительства Российской Федерации от 26.11.2012 № 2190-р, Постановлением Правительства Брянской области от 15.01.2016 № 11-п

ПОСТАНОВЛЯЮ:

1. Установить предельный уровень соотношения средней заработной платы руководителей и средней за-

работной платы работников муниципальных бюджетных, казённых и автономных учреждений города Брянска в кратности от 1 до 6.

2. Руководителям отраслевых (функциональных) органов, входящих в структуру Брянской городской администрации, и осуществляющим функции главных распорядителей средств бюджета города Брянска, а также руководителям МБУ «Хозяйственное управление Брянской городской администрации», МБУ «Центр организации дорожного движения города Брянска», МКУ «Архив города Брянска», МКУ «Управление по делам гражданской обороны и защите населения и территорий от чрезвычайных ситуаций города Брянска», МКУ «Центральная спасательная станция на водах», МКУ «Управление капитального строительства г. Брянска», МАУ «Многофункциональный центр предоставления государственных и муниципальных

услуг Володарского района города Брянска»:

2.1. Привести локальные правовые акты по оплате труда в соответствии с настоящим постановлением.

2.2. Осуществлять мониторинг предельного уровня соотношения средней заработной платы руководителей и средней заработной платы работников учреждений и ежеквартально, в срок до 15 числа месяца, следующего за отчетным кварталом, представлять информацию в комитет по экономике Брянской городской администрации.

3. Установить, что для целей исполнения настоящего постановления и осуществления мониторинга предельного уровня соотношения средней заработной платы руководителей и средней заработной платы работников учреждений, заработная плата руководителя определяется в пределах одной должности (руководителя), заработная плата, начисленная руководителю по должности, занимаемой в порядке совместительства (совмещения), в расчет не включается.

4. Признать утратившим силу постановление Брянской городской администрации от 30.01.2014 № 210-п «Об установлении предельного уровня соотношения средней заработной платы руководителей и работников основного персонала муниципальных бюджетных, казённых и автономных учреждений города Брянска».

5. Опубликовать данное постановление в средствах массовой информации.

6. Контроль за исполнением настоящего постановления возложить на первого заместителя Главы городской администрации В. Н. Предеху.

А.Н. МАКАРОВ,
Глава администрации

Постановление от 02.03.2016 № 605-п

Об отказе в предоставлении ООО «Универсальная строительная компания «Надежда» разрешения на условно разрешенный вид использования земельного участка, расположенного по адресу: Брянская область, г. Брянск, СО «Труд»

Учитывая итоговый документ публичных слушаний от 11.11.2015, рекомендации комиссии по подготовке проекта Правил землепользования и застройки города Брянска от 17.12.2015 № 94, руководствуясь Земельным кодексом Российской Федерации, Градостроительным кодексом Российской Федерации, Федеральным законом Российской Федерации от 16.10.2003 № 131-ФЗ «Об общих принципах организации местного самоуправления в Российской Федерации», Уставом города Брянска, Положением о публичных слушаниях в городе Брянске, принятым Постановлением Брянского городского Совета народных депутатов от 06.10.2005 № 170-п, в целях соблюдения прав человека на благоприятные условия жизнедеятельности, прав и законных интересов правообладателей земельных

участков и объектов капитального строительства

ПОСТАНОВЛЯЮ:

1. Отказать в предоставлении ООО «Универсальная строительная компания «Надежда» разрешения на условно разрешенный вид использования (многоквартирные жилые дома ниже 4 и выше 17 этажей) земельного участка с кадастровым номером 32:28:0031225:231 площадью 7154 кв. м, расположенного по адресу: Брянская область, г. Брянск, СО «Труд», находящегося в зоне многоквартирных многоэтажных жилых домов (от 4 этажей и выше) (Ж1).

2. Постановление вступает в силу со дня его подписания.

3. Постановление опубликовать в муниципальной газете «Брянск» и разместить его на официальном сайте города Брянска в сети Интернет.

А.Н. МАКАРОВ,
Глава администрации

Постановление от 03.03.2016 № 613-п

Об организации и проведении специализированных ярмарок (праздничных) Советской районной администрацией города Брянска, Фокинской районной администрацией города Брянска, Бежицкой районной администрацией города Брянска

В соответствии с Федеральными законами от 6 октября 2003 года № 131-ФЗ «Об общих принципах организации местного самоуправления в Российской Федерации», от 28 декабря 2009 года № 381-ФЗ «Об основах государственного регулирования торговой деятельности на территории Российской Федерации», постановлением Правительства Брянской области от 21 августа 2015 года № 404-п «Об утверждении Порядка организации ярмарок на территории Брянской области и продажи товаров (выполнения работ, оказания услуг) на них» и на основании заявлений от организаторов ярмарок

ПОСТАНОВЛЯЮ:

1. Разрешить организацию и проведение специализированных ярмарок (праздничных) Советской районной администрацией города Брянска, Бежицкой районной администрацией города Брянска, Фокинской районной администрацией города Брянска (приложение).

2. Опубликовать настоящее постановление в муниципальной газете «Брянск» и на официальном сайте Брянской городской администрации.

3. Контроль за исполнением настоящего постановления возложить на и.о. заместителя Главы Брянской городской администрации Ю. А. Кузина и районные администрации города Брянска (Колесников А.Н., Филиппов В.П., Глот А.С.).

А.Н. МАКАРОВ,
Глава администрации

Приложение
к постановлению Брянской городской администрации
от 03.03.2016 № 613-п

№ п/п	Полное наименование и организационно-правовая форма организатора ярмарки, телефон; факс; e-mail; ИНН/ОГРН	Тип ярмарки (универсальная, специальная, специализированная)	Место организации ярмарочной площадки	Время (период) проведения ярмарки, режим работы	Количество торговых мест на ярмарке	Ассортимент реализуемых товаров
1.	Советская районная администрация города Брянска Т/ф: 745833, 743941 soviet-adm@yandex.ru ИНН 3234012303 ОГРН 1023202741759	Специализированная (праздничная)	ул. Авиационная около дома № 28 ул. Красноармейская около дома № 76 ул. Красноармейская, ост. «Завод «Кремний», четная сторона ул. Красноармейская, ост. «Завод «Кремний», нечетная сторона пересечение ул. Дуки и ул. В. Сафроновой, нечетная сторона ул. Красноармейская около дома № 61, привокзальная площадь автовокзала пр. Ст. Димитрова, ост. «Областная больница», четная сторона	с 04.03.2016 по 08.03.2016; с 8.00 до 20.00	10 10 10 20 10 10 10	Живые цветы
2.	Бежицкая районная администрация города Брянска Т/ф: 308155, 308156 ИНН 3202012660 ОГРН 10833202000738	Специализированная (праздничная)	на территории, прилегающей к ПО «Бежицкие ряды» по ул. Ульянова пересечение ул. Медведева и ул. Союзной около магазина «Журавли», ул. Литейная около дома № 52 около магазина «Журавли», ул. Почтовая около дома № 57 ул. Камозина около дома № 46 ул. Федюнинского около дома № 1 ул. Литейная, ост. «Стальзавод», четная сторона ул. Ульянова около дома № 124 ул. Литейная около дома № 74, ост. «Дружба» пересечение ул. 3-го Интернационала и ул. Куйбышева на территории, прилегающей к ПО «Бежицкие ряды» по ул. 3-го Интернационала	с 03.03.2016 по 08.03.2016; с 08.00 до 18.00	10 10 10 10 5 5 5 5 5 5 10	Живые цветы
3.	Фокинская районная администрация города Брянска Т/ф: 631407, 631016 BrfoK32@yandex.ru ИНН 3235004432 ОГРН 1023201292696	Специализированная (праздничная)	пр. Московский около дома № 30 на пересечении ул. Шолохова и ул. Полесской ул. Дзержинского около дома № 3а ул. Новозыбковская около дома № 14а	с 04.03.2016 по 08.03.2016; с 08.00 до 18.00	12 6 20 6	Живые цветы

Н.И. КИРЕЕВА, главный специалист отдела по организации торговли, общественного питания и бытовых услуг городской администрации
О.Н. КАНАЕВА, начальник отдела по организации торговли, общественного питания и бытовых услуг городской администрации
Ю.А. КУЗИН, и.о. заместителя Главы городской администрации

ИНФОРМАЦИЯ

Управление имущественных и земельных отношений Брянской городской администрации (Организатор торгов) сообщает результаты аукциона по продаже права на заключение договора аренды земельного участка, состоявшегося 29.02.2016

№ лота	Месторасположение (адрес) земельного участка	Решение о проведении аукциона	Площадь земельного участка, м ²	Годовой размер арендной платы по результатам аукциона	Итоги аукциона (победитель)
Предмет аукциона — право на заключение договора аренды земельного участка. Границы земельного участка определены кадастровым паспортом земельного участка.					
1.	Брянская обл., г. Брянск, ул. Самарская, 18, кадастровый номер 32:28:0012811:31, разрешенное использование: отдельно стоящие жилые дома на одну семью от 1 до 3 этажей (включая мансардный этаж) с придомовыми участками.	Постановление Брянской городской администрации от 29.12.2015 № 4459-п	630 м ²	518 000 руб.	Коломиец Сергей Сергеевич
2.	Брянская обл., г. Брянск, ул. Халтурина, о/д 76 В, кадастровый номер 32:28:0011110:105, разрешенное использование: отдельно стоящие жилые дома на одну семью от 1 до 3 этажей (включая мансардный этаж) с придомовыми участками.	Постановление Брянской городской администрации от 29.12.2015 № 4459-п	700 м ²	-	Аукцион не состоялся из-за отсутствия поданных заявок
3.	Брянская обл., г. Брянск, проезд Московский (район МРЭО), кадастровый номер 32:28:0041506:2203, разрешенное использование: склады и сооружения складского хозяйства	Постановление Брянской городской администрации от 29.12.2015 № 4459-п	16370 м ²	-	Аукцион не состоялся из-за отсутствия поданных заявок

ИЗВЕЩЕНИЕ

о проведении аукциона на право заключения договоров аренды земельных участков

Аукцион открытый по составу участников и по форме подачи предложений.

Организатор аукциона (уполномоченный орган по распоряжению земельными участками, находящимися в государственной собственности): Управление имущественных и земельных отношений Брянской городской администрации.

Адрес: г. Брянск, проспект Ленина, д. 35, тел. 64-50-14, torgi32@inbox.ru.

Аукцион проводится по адресу: г. Брянск, проспект Ленина, д. 35, 2-й этаж, каб. 7.

Дата и время проведения аукциона: 4 апреля 2016 года в 12 часов 00 минут.

Предмет аукциона — право на заключение договоров аренды земельных участков.

Земельные участки из категории земель — земли населенных пунктов.

Государственная собственность на земельные участки не разграничена.

ЛОТ № 1.

Решение о проведении аукциона: постановление Брянской городской администрации от 20.02.2016 № 491-п.

Адрес земельного участка: Брянская обл., г. Брянск, ул. Фосфоритная, 1.

Разрешенное использование: проезды, тротуары, зеленые насаждения общего пользования.

Целевое назначение: для организации проезда к сооружениям производственной базы (ремонтный цех, электродепо, железнодорожный путь) и пожарного проезда.

ПК1: зона производственных и коммунально-складских объектов.

Площадь земельного участка: 1000 кв. м.

Кадастровый номер: 32:28:0021801:426.

Начальный размер годовой арендной платы: 75 000 рублей.

Шаг аукциона: 2 250 рублей.

Задаток: 70 000 рублей.

Срок аренды: 49 лет.

ЛОТ № 2.

Решение о проведении аукциона: постановление Брянской городской администрации от 26.02.2016 № 551-п.

Адрес земельного участка: Брянская обл., г. Брянск, ул. Культуры.

Разрешенное использование: административные здания, конторы.

Целевое назначение: строительство административного здания.

ПК1: зона производственных и коммунально-складских объектов.

Максимально и минимально допустимые параметры разрешенного строительства объекта капитального строительства Правилами землепользования и застройки территории муниципального образования город Брянск для зоны ПК-1 не предусмотрены.

Площадь земельного участка: 32 кв. м.

Кадастровый номер: 32:28:0042514:350.

Начальный размер годовой арендной платы: 43 000 рублей.

Шаг аукциона: 1 290 рублей.

Задаток: 43 000 рублей.

Срок аренды: 10 лет.

Технические условия подключения (технологического присоединения) объекта капитального строительства к сетям инженерно-технического присоединения.

Водоснабжение.

Подключение возможно при условии:

1. Место подключения: существующий водопровод $d=150$ мм ОАО «Брянск-Лада».

2. В месте присоединения построить водопроводный колодец, установить запорную арматуру. Построенный колодец на уличном водопроводе при сдаче водопроводного ввода в эксплуатацию переходит в оперативное управление МУП «Брянский городской водоканал» и находится на балансе и обслуживании собственника.

3. Запроектировать и установить узел учета расхода питьевой воды согласно СНиП 2.04.01–85* в легкодоступном помещении и обеспечить беспрепятственный к нему доступ. Водомерный узел предъявить к приемке представителю МУП «Брянскгорводоканал».

Срок подключения объекта к сетям водопровода: после ввода объекта в эксплуатацию при выполнении технических условий и условий договора на подключение к водопроводу.

Планируемый объем водопотребления: согласно утвержденным нормам водопотребления.

Водоотведение.

Возможно подключение к сети водоотведения при условии:

- Место подключения — вынесенная дворовая канализация ОАО «Брянск-Лада».
- Произвести вынос канализации $D=150$ мм, попадающей в зону застройки, в соответствии с требованиями СНиП 2.07.01–89 «Градостроительство. Планировка и застройка городских и сельских поселений».
- Проект вноса канализации согласовать с ООО «Лада-Сервис-Брянск» и МУП «Брянский городской водоканал».
- Предоставить МУП «Брянский городской водоканал» исполнительную съемку на построенную канализацию.
- Проект согласовать с МУП «Брянский городской водоканал».
- Один экземпляр проекта представить в МУП «Брянский городской водоканал» для постоянного пользования.
- До начала строительства объекта поставить в известность МУП «Брянский городской водоканал» о предстоящих работах.

В соответствии с постановлениями Правительства РФ № 83 от 13.02.2006 «Об утверждении правил определения и предоставления технических условий подключения объекта капитального строительства к сетям инженерно-технического обеспечения и правил подключения объекта капитального строительства к сетям инженерно-технического обеспечения» и № 644, № 645 от 29.07.2013 «Об утверждении Правил холодного водоснабжения и водоотведения...», «Об утверждении типовых договоров в области холодного водоснабжения и водоотведения» для подключения объекта к сетям водопровода и канализации, заказчику необходимо до согласования проектно-сметной документации предоставить запрос о заключении договора на подключение проектируемого объекта к сетям водопровода и канализации и выдачи технических условий на присоединение к сетям водопровода и канализации.

Разработка проектно-сметной документации осуществляется на основании технических условий на присоединение к сетям водопровода и канализации.

Срок действия технических условий до 29.02.2019.

Электроснабжение.

Расчетная мощность — 180 кВт.

Напряжение — 0,4 кВ.

Категория потребления — III.

Место подключения к сети: ТП 6/0,4 кВ, принадлежащая ОАО «Брянск-Лада», мощностью 400 кВ.А.

Оборудование для присоединения линии в ТП 6/0,4:

Ячейка ЩО-70—03(РЩ2). Выполнить ошиновку установленного оборудования. Трассу, марку, сечение и количество кабелей определить проектом. Исходные данные для учета — в соответствии с ПУЭ гл. 1.5.30 и 1.5.36. Место установки счетчика электроэнергии — в силовом щите 1-го этажа проектируемой пристройки. Счетчик установить электронный, класс точности 2.0.

Электроустановка должна иметь сертификат соответствия НТД. В случае попадания в зону строительства кабельных линий предусмотреть их вынос. Проект согласовать с Управлением энергонадзора по Брянской области.

Срок действия ТУ — до 22.12.2017.

Тепловые сети.

Возможна подача тепловой энергии в количестве 88,43 Гкал/год от ООО «Стройдеталь и К» при условии:

- Установить узел учета тепловой энергии на границе балансового разграничения согласно СНиП и разработанного проекта.

- Разработать проект узла учета и согласовать его с ООО «Стройдеталь и К».

Документы, представляемые заявителем для участия в аукционе:

- заявка на участие в аукционе (по установленной форме) с указанием банковских реквизитов счета для возврата задатка;

- копии документов, удостоверяющих личность заявителя (для граждан);

- надлежащим образом заверенный перевод на русский язык документов о государственной регистрации юридического лица в соответствии с законодательством иностранного государства в случае, если заявителем является иностранное юридическое лицо;

- документы, подтверждающие внесение задатка.

Договор аренды земельного участка (по установленной форме) подлежит заключению в сроки, установленные ст. 39.12 Земельного кодекса Российской Федерации. Не допускается заключение договора аренды земельного участка ранее, чем через 10 дней со дня размещения информации о результатах аукциона на официальном сайте.

Обременения и ограничения использования земельных участков, в рамках договора аренды земельного участка.

Границы земельных участков определены кадастровыми паспортами земельных участков.

Для участия в аукционе претендентами вносится задаток с **04.03.2016 по 29.03.2016 включительно** единовременно по следующим реквизитам: получатель задатка — Отделение № 1 УФК по Брянской области (ОФК, 01 Управление имущественных и земельных отношений Брянской городской администрации л/с 05273014250), счет № 40302810500013000057 в Отделении Брянск, БИК 041501001, КПП 325701001, ИНН 3250512568, ОКТМО 15701000. Назначение платежа: задаток за участие в аукционе (с указанием адреса земельного участка).

Задатки должны поступить на счет организатора аукциона на дату определения участников аукциона.

Документом, подтверждающим поступление задатка на счет организатора аукциона, является выписка со счета организатора аукциона. Внесенный победителем аукциона задаток засчитывается в оплату предмета аукциона. Организатор аукциона возвращает задаток в течение 3 рабочих дней:

- со дня поступления уведомления об отзыве заявки (в случае отзыва заявки до окончания срока приема заявок);

- со дня оформления протокола рассмотрения заявок заявителям не признанными участниками аукциона;

- со дня оформления протокола о результатах аукциона участникам аукциона, не ставшим победителем и в случае отзыва заявки позднее дня окончания срока приема заявок.

Заявки претендентов с прилагаемыми к ним документами принимаются организатором аукциона по рабочим дням с 9.00 до 13.00 и с 14.00 до 17.00 (в пятницу до 16.00), начиная со дня опубликования настоящего информационного сообщения по адресу: г. Брянск, пр. Ленина, 24, каб. 4, тел. 64-50-14.

Прием заявок прекращается 30 марта 2016 г. в 12 часов 00 минут.

День определения участников аукциона — 31 марта 2016 г.

Порядок подачи и приема заявок:

Заявка по установленной форме (2 экз.) подается претендентом лично или представителем претендента по доверенности. Заявка регистрируется организатором аукциона в журнале приема заявок с присвоением каждой заявке номера и с указанием даты и времени подачи документов. Один заявитель имеет право подать только одну заявку. Заявка, поступившая по истечении срока приема заявок, возвращается заявителю в день ее поступления.

Порядок проведения аукциона:

а) аукцион ведет аукционист;

б) аукцион начинается с оглашения аукционистом наименования, основных характеристик и начальной цены права аренды земельного участка, «шага аукциона» и порядка проведения аукциона;

в) участникам аукциона выдаются пронумерованные билеты, которые они поднимают после оглашения аукционистом начальной цены и каждой очередной цены в случае, если готовы заключить договор аренды в соответствии с этой ценой;

г) каждую последующую цену аукционист назначает путем увеличения текущей цены на «шаг аукциона». После объявления очередной цены аукционист называет номер билета участника аукциона, который первым поднял билет, и указывает на этого участника аукциона. Затем аукционист объявляет следующую цену в соответствии с «шагом аукциона»;

д) при отсутствии участников аукциона, готовых заключить договор аренды в соответствии с названной аукционистом ценой, аукционист повторяет эту цену 3 раза.

Если после троекратного объявления очередной цены ни один из участников аукциона не поднял билет, аукцион завершается.

е) по завершении аукциона аукционист объявляет установленную цену предмета аукциона и номер билета победителя аукциона.

Победителем аукциона признается участник, предложивший наибольший размер ежегодной арендной платы за земельный участок. Результаты аукциона оформляются протоколом, который подписывается в день проведения аукциона.

Организатор аукциона объявляет о принятом решении в месте и в день проведения аукциона.

Осмотр земельных участков на местности проводится претендентами самостоятельно.

Получить дополнительную информацию, необходимые материалы и документы по предмету аукциона, подать заявку на участие в аукционе можно по месту приема заявок со дня опубликования настоящего извещения ежедневно в рабочие дни с 9.00 до 13.00 и с 14.00 до 17.00 (в пятницу до 16.00) по адресу: г. Брянск, пр. Ленина, 24, каб. 4, тел. 64-50-14.

Проект договора аренды размещен на официальном сайте Брянской городской администрации www.admin.bryansk.ru, на официальном сайте торгов www.torgi.gov.ru.

Все вопросы, касающиеся проведения аукционов по продаже права на заключение договоров аренды земельных участков, не нашедшие отражения в настоящем сообщении, регулируются в соответствии с требованиями законодательства Российской Федерации.

ЗАЯВКА НА УЧАСТИЕ В АУКЦИОНЕ
на право заключения договора аренды земельного участка
(заполняется претендентом (его полномочным представителем))

Дата проведения аукциона «_____» _____ 20__ г.

Претендент — физическое лицо юридическое лицо

Претендент _____

(для физических лиц)

Документ, удостоверяющий личность: _____

ИНН _____ Телефон _____

(для юридических лиц)

Документ о государственной регистрации в качестве юридического лица _____

серия _____ № _____ дата регистрации _____ ОГРН _____

Орган, осуществивший регистрацию _____

Место выдачи _____

ИНН _____ КПП _____

Место жительства / Место нахождения претендента: _____

Телефон _____ Факс _____ Индекс _____

Принимая решение об участии в аукционе на право заключения договора аренды земельного участка, расположенного по адресу: _____, кадастровый № _____, площадью _____ кв.м, разрешенное использование — _____

_____ (далее — земельный участок), обязуюсь:

Соблюдать условия проведения аукциона, содержащиеся в извещении, опубликованном на официальном сайте РФ torgi.gov.ru, а также порядок проведения аукциона, предусмотренный ЗК РФ.

В случае признания победителем аукциона:

- подписать протокол по итогам аукциона;
- оплатить размер годовой арендной платы, определенной по итогам аукциона в срок, указанный в извещении о проведении аукциона;
- заключить в установленный срок договор аренды, принять земельный участок по акту приема-передачи и выполнить предусмотренные договором аренды условия.

Со сведениями, изложенными в извещении о проведении аукциона, ознакомлен и согласен, в том числе:

- с данными об организаторе аукциона;
- о предмете аукциона, начальной цене годовой арендной платы, величине повышения начальной цены (шаг аукциона);
- о технических условиях подключения (технологического присоединения) капитального объекта к сетям инженерно-технического обеспечения, с информацией о плате за подключение (технологическое присоединение);
- о времени и месте проведения аукциона, порядке его проведения, в том числе об оформлении участия в аукционе, порядке определения победителя, заключения договора аренды;
- об оплате арендной платы, последствиях уклонения или отказа от подписания протокола об итогах аукциона, договора аренды;
- о порядке определения победителя;
- с порядком отмены аукциона;
- с документами, содержащими сведения об участке, с возможностью ознакомления с состоянием земельного участка посредством осмотра, в порядке, установленном извещением о проведении аукциона, с обременениями и ограничениями использования земельного участка.

Претендент согласен на участие в аукционе на указанных условиях.

Претендент подтверждает, что на дату подписания настоящей заявки он ознакомлен с документами, содержащими сведения об участке, а также ему была предоставлена возможность ознакомиться с состоянием земельного участка в результате осмотра, который претендент мог осуществить самостоятельно или в присутствии представителя организатора торгов в порядке, установленном извещением и документацией об аукционе, претензий не имеет.

Претендент осведомлен о порядке отзыва заявки и о порядке перечисления и возврата задатка. Задаток подлежит перечислению претендентом на счет организатора аукциона и перечисляется непосредственно претендентом. Надлежащей оплатой задатка является поступление денежных средств на счет организатора аукциона до дня окончания приема заявок. Исполнение обязанности по внесению суммы задатка третьими лицами не допускается. В случае отказа победителя аукциона от подписания протокола подведения итогов аукциона или заключения договора аренды земельного участка, сумма внесенного им задатка не возвращается.

Возврат задатка производится по следующим реквизитам:

Уведомление претендента обо всех изменениях осуществляется по следующему адресу: _____

Контактный телефон _____.

Даю согласие на обработку моих персональных данных в соответствии с нормами и требованиями Федерального закона от 27 июля 2006 года № 152-ФЗ «О персональных данных».

Подпись претендента
(полномочного представителя претендента)

_____/_____/

Время и дата принятия заявки:

Час. ____ мин. ____ « ____ » _____ 201 ____ года.

Регистрационный номер заявки: № _____

Подпись уполномоченного лица организатора аукциона _____/_____

ИЗВЕЩЕНИЕ О ПРОВЕДЕНИИ СОБРАНИЯ О СОГЛАСОВАНИИ МЕСТОПОЛОЖЕНИЯ ГРАНИЦЫ ЗЕМЕЛЬНОГО УЧАСТКА

Кадастровым инженером Ланцетовым Александром Алексеевичем, адрес: 241050, г. Брянск, Советский район, пр. Ленина, 28, телефон 59-45-17, адрес электронной почты: sanya_lan@mail.ru, номер квалификационного аттестата 32-12-130 в отношении земельного участка с кадастровым номером 32:28:0020905:13, расположенного по адресу: Брянская обл., г. Брянск, ул. Суворова, 76, выполняются кадастровые работы по исправлению ошибки в местоположение границ земельного участка.

Заказчиком кадастровых работ является Ноздря Вадим Вадимович, контактный телефон 8-919-294-41-21, проживающий по адресу: Брянская обл., г. Брянск, ул. 2-я Мичурина, д. 25, кв. 52.

Собрание заинтересованных лиц (смежных землепользователей) по поводу согласования местоположения границ состоится 5 апреля 2016 года в 11.00 по адресу: г. Брянск, Советский район, пр. Ленина, д. 28, кабинет 11.

С проектом межевого плана земельного участка можно ознакомиться по адресу: г. Брянск, Советский район, пр. Ленина, д. 28, кабинет 11 по будням с 8.30 до 17.45 с перерывом на обед с 13.00 до 14.00.

Обоснованные возражения относительно местоположения границ, содержащихся в проекте межевого плана, и требования о проведении согласования местоположения границ земельных участков на местности принимаются в течение 30 календарных дней после выхода данного извещения по адресу: г. Брянск, Советский район, пр. Ленина, д. 28, кабинет 11 по будням с 8.30 до 17.45 с перерывом на обед с 13.00 до 14.00.

Смежные земельные участки, с правообладателями которых требуется согласовать местоположения границы: вызываются правообладатели смежных земельных участков в границах кадастрового квартала 32:28:0020905.

При проведении согласования местоположения границ заинтересованным лицам и их представителям необходимо иметь документы, удостоверяющие личность, документы, подтверждающие полномочия представителей заинтересованных лиц, а также документы, подтверждающие права заинтересованных лиц на соответствующие земельные участки.

ИЗВЕЩЕНИЕ О ПРОВЕДЕНИИ СОБРАНИЯ О СОГЛАСОВАНИИ МЕСТОПОЛОЖЕНИЯ ГРАНИЦЫ ЗЕМЕЛЬНОГО УЧАСТКА

Кадастровым инженером Ланцетовым Александром Алексеевичем, г. Брянск, Советский район, проспект Ленина, дом 28, адрес электронной почты: sanya_lan@mail.ru, номер квалификационного аттестата 32-12-130 проводятся кадастровые работы в отношении земельного участка, расположенного по адресу: Брянская область, г. Брянск, СО им. Менделеева, уч. 139, имеющий кадастровый номер 32:28:0021706:139.

Заказчиком кадастровых работ является Супруненко Валентина Тимофеевна, адрес проживания: Брянская область, г. Брянск, ул. Чернышевского, д. 52, кв. 112.

Собрание заинтересованных лиц (смежных землепользователей) по поводу согласования местоположения границ состоится 5 апреля 2016 года в 11.00 по адресу: г. Брянск, проспект Ленина, дом 28, кабинет 11. С проектом межевого плана можно ознакомиться в течение 30 календарных дней после выхода данного извещения по адресу: г. Брянск, проспект Ленина, дом 28, кабинет 11 по будням с 8.30 до 17.45 с перерывом на обед с 13.00 до 14.00.

Обоснованные возражения в письменном виде по проекту межевого плана, требования о проведении согласования местоположения границ земельного участка на местности принимаются в течение 30 календарных дней после выхода данного извещения по адресу: г. Брянск, проспект Ленина, дом 28, кабинет 11 по будням с 8.30 до 17.45 с перерывом на обед с 13.00 до 14.00.

Смежные земельные участки, с правообладателями которых требуется согласовать местоположения границы: вызываются правообладатели смежных земельных участков в границах кадастрового квартала 32:28:0021706.

При проведении согласования местоположения границ заинтересованным лицам и их представителям необходимо иметь документы, удостоверяющие личность, документы, подтверждающие полномочия представителей заинтересованных лиц, а так же документы, подтверждающие права заинтересованных лиц на соответствующие земельные участки.

ИЗВЕЩЕНИЕ О ПРОВЕДЕНИИ СОБРАНИЯ О СОГЛАСОВАНИИ МЕСТОПОЛОЖЕНИЯ ГРАНИЦЫ ЗЕМЕЛЬНОГО УЧАСТКА

Кадастровым инженером Ланцетовым Александром Алексеевичем, г. Брянск, Советский район, проспект Ленина, дом 28, адрес электронной почты: sanya_lan@mail.ru, номер квалификационного аттестата 32-12-130 проводятся кадастровые работы в отношении земельного участка, расположенного по адресу: Брянская область, г. Брянск СО им. Менделеева, уч. 162, имеющий кадастровый номер 32:28:0021706:163.

Заказчиком кадастровых работ является Супруненко Владимир Николаевич, адрес проживания: Брянская область, г. Брянск, ул. Чернышевского, д. 52, кв. 112.

Собрание заинтересованных лиц (смежных землепользователей) по поводу согласования местоположения границ состоится 5 апреля 2016 года в 11.00 по адресу: г. Брянск, проспект Ленина, дом 28, кабинет 11. С проектом межевого плана можно ознакомиться в течение 30 календарных дней после выхода данного извещения по адресу: г. Брянск, проспект Ленина, дом 28, кабинет 11, по будням с 8:30 до 17:45, с перерывом на обед с 13:00 до 14:00.

Обоснованные возражения в письменном виде по проекту межевого плана, требования о проведении согласования местоположения границ земельного участка на местности принимаются в течение 30 календарных дней после выхода данного извещения по адресу: г. Брянск, проспект Ленина, дом 28, кабинет 11, по будням с 8:30 до 17:45, с перерывом на обед с 13:00 до 14:00.

Смежные земельные участки, с правообладателями которых требуется согласовать местоположения границы: вызываются правообладатели смежных земельных участков в границах кадастрового квартала: 32:28:0021706.

При проведении согласования местоположения границ заинтересованным лицам и их представителям необходимо иметь документы удостоверяющие личность, документы, подтверждающие полномочия представителей заинтересованных лиц, а так же документы, подтверждающие права заинтересованных лиц на соответствующие земельные участки.

ИЗВЕЩЕНИЕ О ПРОВЕДЕНИИ СОБРАНИЯ О СОГЛАСОВАНИИ МЕСТОПОЛОЖЕНИЯ ГРАНИЦЫ ЗЕМЕЛЬНОГО УЧАСТКА

Кадастровым инженером ООО «ЗемКадастр» Ракичиной Еленой Юрьевной, номер квалификационного аттестата № 32-11-76 от 15.03.2011 года, почтовый адрес: 241028, г. Брянск, ул. Карачижская, д. 73, оф. 6, (4832) 92-20-88, (4832) 41-29-90, gzk32@mail.ru в отношении земельного участка с кадастровым номером 32:28:0041213:190, расположенного: Брянская область, г. Брянск, СО «Богатырь», уч.182, выполняются кадастровые работы по уточнению местоположения границы земельного участка.

Заказчиком кадастровых работ является Сыромолотова Галина Анатольевна, адрес: Брянская область, г. Брянск, ул. Ермакова, д. 34, кв. 70.

Собрание заинтересованных лиц (смежных землепользователей) по поводу согласования местоположения границ состоится по адресу: г. Брянск, ул. Карачижская, д. 73, оф. 6 4 апреля 2015 г. в 10 часов 30 минут.

С проектом межевого плана земельного участка можно ознакомиться по адресу: г. Брянск, ул. Карачижская, д. 73, оф. 6. Обоснованные возражения относительно местоположения границ, содержащихся в проекте межевого плана, и требования о проведении согласования местоположения границ земельных участков на местности принимаются с 4 марта 2016 г. по 4 апреля 2016 г. по адресу: г. Брянск, ул. Карачижская, д. 73, оф. 6 (пн. – пт. с 9.00 до 17.00).

Смежные земельные участки, с правообладателями которых требуется согласовать местоположение границ: земельные участки, являющиеся смежными относительно уточняемого земельного участка, земли общего пользования СО «Богатырь» (председатель СО «Богатырь» или его представитель), расположенные в границах кадастрового квартала 32:28:0041213.

При проведении согласования местоположения границ при себе необходимо иметь документ, удостоверяющий личность, а также документы о правах на земельный участок.

ИЗВЕЩЕНИЕ О ПРОВЕДЕНИИ СОБРАНИЯ О СОГЛАСОВАНИИ МЕСТОПОЛОЖЕНИЯ ГРАНИЦЫ ЗЕМЕЛЬНОГО УЧАСТКА

Кадастровым инженером Пинчуком Л.Л. (номер квалификац. аттестата 32-13-174, г. Брянск, ул. Дуки, 62а, оф.112, т. 64-84-53, e-mail: L_Pinchook@mail.ru) в отношении земельного участка, находящегося по адресу: Брянская область, г. Брянск, пер. Куйбышева, дом 47, кадастровый номер 32:28:0014741:7 выполняются кадастровые работы по уточнению и согласованию границ земельного участка.

Заказчик кадастровых работ — Заика Геннадий Алексеевич, проживающий по адресу: Брянская обл., г. Брянск, ул. Молодой Гвардии, д. 77а, кв. 57, тел. 8-962-142-97-33.

Собрание заинтересованных лиц по поводу согласования местоположения границ состоится по адресу: г. Брянск, ул. Дуки, 62а, оф.112. 04.04.2016 г. в 10 часов.

С проектом межевого плана можно ознакомиться по адресу: г. Брянск, ул. Дуки, 62а, оф.112.

Обоснованные возражения относительно местоположения границ, содержащихся в проекте межевого плана, и требования о проведении согласования местоположения границ земельных участков на местности принимаются с 4 марта 2016 г. по 4 апреля 2016 г. по адресу: г. Брянск, ул. Дуки, 62а, оф. 112.

Смежные земельные участки, с правообладателями которых требуется согласовать местоположение границ: Брянская область, г. Брянск, пер. Куйбышева, дом 47, кв. 2, кадастровый номер 32:28:0014741:1. При проведении согласования местоположения границ при себе необходимо иметь документ, удостоверяющий личность, а также документы, подтверждающие права на земельный участок.

ИЗВЕЩЕНИЕ О ПРОВЕДЕНИИ СОБРАНИЯ О СОГЛАСОВАНИИ МЕСТОПОЛОЖЕНИЯ ГРАНИЦЫ ЗЕМЕЛЬНОГО УЧАСТКА

Кадастровым инженером Пинчуком Л.Л. (номер квалификац. аттестата 32-13-174, г. Брянск, ул. Дуки, 62а, оф. 112, т. 64-84-53, e-mail: L_Pinchook@mail.ru) в отношении земельного участка, находящегося по адресу: Брянская область, г. Брянск, ул. Спасская, дом 16, кадастровый номер 32:28:0014309:11 выполняются кадастровые работы по уточнению и согласованию границ земельного участка.

Заказчик кадастровых работ — Кузнецова Юлия Вячеславовна, проживающая по адресу: Брянская обл., г. Брянск, ул. Кремлевская, д. 8, кв. 1, тел. 8-952-967-25-71.

Собрание заинтересованных лиц по поводу согласования местоположения границ состоится по адресу: г. Брянск, ул. Дуки, 62а, оф. 112. 04.04.2016 г. в 10 часов.

С проектом межевого плана можно ознакомиться по адресу: г. Брянск, ул. Дуки, 62а, оф. 112.

Обоснованные возражения относительно местоположения границ, содержащихся в проекте межевого плана, и требования о проведении согласования местоположения границ земельных участков на местности принимаются с 4 марта 2016 г. по 4 апреля 2016 г. по адресу: г. Брянск, ул. Дуки, 62а, оф. 112.

Смежные земельные участки, с правообладателями которых требуется согласовать местоположение границ: Брянская область, г. Брянск, ул. Березовая, дом 32, кадастровый номер 32:28:0014310:20. При проведении согласования местоположения границ при себе необходимо иметь документ, удостоверяющий личность, а также документы, подтверждающие права на земельный участок.

Муниципальная газета

БрянскE-mail: bryanskpress@online.bryansk.ru
www.bryansk032.ruАдрес редакции и издателя:
241002, г. Брянск, просп. Ленина, 35Учредители и издатели газеты — Брянский городской Совет народных депутатов,
Брянская городская администрация.
Главный редактор — К.А. Георгиевский.

Подготовлено к печати ООО «Редакция «Брянский рабочий» согласно контракту № 05 от 14.01.2016 г. с Брянской городской администрацией — страницы 1–24.

Свидетельство о регистрации СМИ ПИ № ТУ 32-00309 от 26.06.2014. Выдано Управлением Федеральной службы по надзору в сфере связи, информационных технологий и массовых коммуникаций по Брянской области.

Время подписания в печать по графику — 18.00. Фактически — 18.00.

Отпечатано в ООО «Редакция «Брянский рабочий». г. Брянск, ул. Трудовая, 1а, т. 74-31-64

Телефон

отдела по связям
с общественностью и СМИ
Брянского городского
Совета народных
депутатов

(4832) 74-97-18

Тираж 100
Заказ 008/1

12+